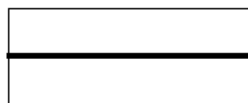


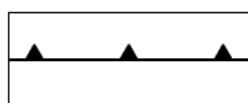
# LEGENDA



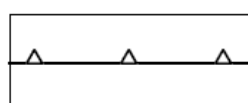
Granica opracowania  
(odsunięta o 2m)  
Obszar chronionego krajobrazu Pojezierze Drawskie  
Drawski Park Krajobrazowy  
Obszar Natura 2000 "Ostoja Drawska"



Linie rozgraniczające



Obowiązujące linie zabudowy



Nieprzekraczalne linie zabudowy



Teren zabudowy mieszkaniowej  
wielorodzinnej



Tereny zabudowy mieszkaniowej  
jednorodzinnej rezydencjonalnej



Tereny zabudowy mieszkaniowej  
jednorodzinnej i usługowej



Tereny zabudowy lotniskowej



Tereny zabudowy lotniskowej  
i usług turystycznych



Tereny zabudowy usługowej




Teren usług kultu religijnego



Tereny zabudowy usług turystycznych




Teren sportu i rekreacji



Teren rolniczy




Tereny lasów




Tereny zieleni naturalnej



Tereny zieleni urządzonej




Tereny cmentarzy




Tereny wód powierzchniowych śródlądowych



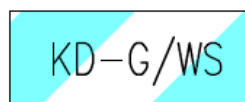
Teren infrastruktury technicznej – wodociągowej



Tereny infrastruktury technicznej – elektroenergetyki



Tereny infrastruktury technicznej – kanalizacyjnej



Teren drogi publicznej i wód powierzchniowych śródlądowych



Tereny dróg publicznych



Tereny dróg wewnętrznych



Granica obszaru Natura 2000 "Jeziora Czaplineckie"



Granica strefy "B" pośredniej ochrony konserwatorskiej



Granica strefy "K" krajobrazowej ochrony konserwatorskiej



Fakultatywna lokalizacja promenady spacerowej (pieszo-rowerowej)



Fakultatywna lokalizacja ścieżki dydaktyczno-naukowej



Obiekty objęte ochroną konserwatorską



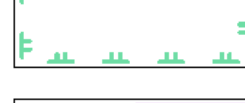
Obiekty wpisane do rejestru zabytków



Granica strefy ochrony archeologicznej WI



Granice stref ochrony archeologicznej WII



Granice stref ochrony archeologicznej WIII



Strefy predysponowane do lokalizacji pomostów



Pomniki przyrody



Dominanta przestrzenna – dopuszczalna lokalizacja orientacyjna



Lokalizacja plaży i kąpieliska



Lokalizacja przystani